

State Road (SR) 922/NE 123 Street Roadway Project From NE 16 Avenue to SR 5/Biscayne Boulevard/US 1

FIN # 425086-1-52-01
Begins: July 2011



Project Overview:

On Monday, July 25 the Florida Department of Transportation (FDOT) is scheduled to begin a roadway project at State Road (SR) 922 from NE 16 Avenue to SR 5/Biscayne Boulevard/US 1. This project will last about two months and cost an estimated \$209,392.

This Project Includes:

- Replacing sections of sidewalk and curb and gutter, and installing new pedestrian ramps
- Widening the center median of Biscayne Boulevard on the south side of the intersection with NE 123 Street
- Installing landscaping in the center median along sections of Biscayne Boulevard
- Repaving and restriping sections of NE 123 Street and Biscayne Boulevard
- Updating the signage and pavement markings

Traffic Flow:

Traffic lanes and sidewalks will be closed at times for safety reasons. Work will be done in phases to reduce effects. There will always be one traffic lane open and lane closures will take place during daytime hours. Driveways, entrances and bus stops will not be affected.

Please note that this schedule could change due to bad weather or other unexpected conditions.

For more information, please contact Project Administrator Felipe Gonzalez, E.I. at 305-401-1438, or Public Information Specialist Heather Leslie at 305-640-7462 or Heather.Leslie@dot.state.fl.us.

Construction Zone:

SR 922/NE 123 Street
from NE 16 Avenue
to SR 5/Biscayne Boulevard/US 1

Always Put Safety First:

For your safety and the safety of others, please use caution when driving, walking or biking around any construction zone.

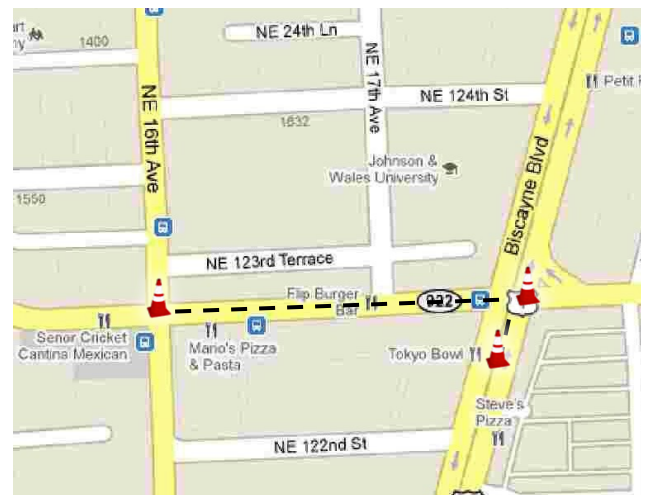
Wearing a safety belt is the single most effective way to protect people and reduce fatalities in motor vehicle crashes.

The department takes steps to reduce construction effects, but you might experience the following around the work site:

- Lane and sidewalk closures
- Increased dust and noise
- Workers and equipment moving around the area


Helpful Tips:

- Allow extra time to reach your destination
- Obey all posted signs and speed limits
- Watch for signs with information about upcoming work and traffic conditions



Please visit our website at: www.fdotmiamidade.com
For real-time traffic information dial 511 or visit: fl511.com

Florida Department of Transportation | District Six Construction Office
1000 NW 111th Avenue | Miami, FL 33172



fact sheet

Carretera Estatal (SR) 922/Calle 123 del noreste

Proyecto de Carretera

Desde la Avenida 16 del noreste hasta SR 5/Biscayne Boulevard/US 1

FIN # 425086-1-52-01

Comienza: julio

del 2011



hoja de datos

Descripción del Proyecto:

El lunes, 25 de julio, el Departamento de Transporte de la Florida (FDOT) tiene programado comenzar un proyecto de carretera a lo largo de la Carretera Estatal (SR) 922/Avenida 16 del noroeste hasta SR 5/Biscayne Boulevard/US 1. El proyecto durará alrededor de dos meses y su costo está estimado en aproximadamente \$209,392.

Este Proyecto Incluye:

- Reemplazo de secciones de aceras y bordes y cunetas, y instalación de rampas peatonales
- Ampliación del separador de tráfico de Biscayne Boulevard en el lado sur de la intersección con la Calle 123 del noreste
- Instalación de áreas verdes a lo largo de secciones del separador de tráfico de Biscayne Boulevard
- Repavimentación e instalación de franjas nuevas en la carretera a lo largo de secciones de la Calle 123 del noreste y Biscayne Boulevard
- Mejoramientos de letreros a lo largo del proyecto

Circulación Vehicular:

Se cerrarán carriles de tráfico y aceras en ciertos momentos por motivos de seguridad. Se trabajará en etapas para disminuir los efectos de la construcción. Se mantendrá al menos un carril abierto y los cierres serán durante el día. Las entradas a las casas, comercios y paradas de autobús no serán afectadas.

Estas fechas pueden cambiar según las condiciones del tiempo y otras condiciones imprevistas.

Para obtener más información, por favor comuníquese con el Administrador del Proyecto Felipe Gonzalez, al 305-401-1438 o con la Especialista de Información Pública del proyecto, Heather Leslie, al 305-640-7462 o por correo electrónico a: Heather.Leslie@dot.state.fl.us.

Ponga Siempre

La Seguridad Primero:

Para su seguridad y la de los demás, por favor sea precavido al conducir su vehículo o al caminar o andar en bicicleta por la zona de construcción.

Usar el cinturón de seguridad es la manera más efectiva de proteger a sus pasajeros y reducir las fatalidades en accidentes de automóviles.

El departamento toma medidas para reducir los efectos de la construcción, pero puede ser sujeto a los siguientes inconvenientes alrededor de la zona de construcción:

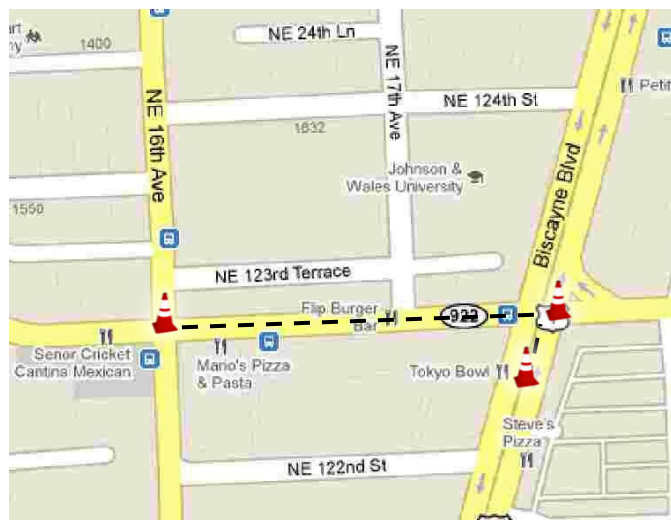
- Cierres de carriles y aceras
- Aumento de polvareda y ruidos
- Obreros y equipos desplazándose en el área

Sugerencias Útiles:

- Salga un poco antes para llegar a su destino a tiempo
- Obedezca todas las letreros y límites de velocidad
- Busque letreros que proveen información sobre trabajo futuro y las condiciones del tráfico

Zona de Construcción:

SR 922/Calle 123 del noreste desde la Avenida 16 del noreste hasta SR 5/Biscayne Boulevard/US 1



Por favor visite nuestra página web: www.fdotmiamidade.com

Para información del tránsito al minuto marque 511 o visite: fl511.com

Florida Department of Transportation | District Six Construction Office
1000 NW 111th Avenue | Miami, FL 33172

